PRZEBUDOWA DROGI GMINNEJ NR 351334W W M. ZAKRZEWSKA WOLA – ETAP II

GMINA ZAKRZEW, POWIAT RADOMSKI, ODCINEK L=175,81m

SKALA 1:100/100

PIK. 0,00

Skala pionowa 1:100

Skala pozioma 1:100

Pole pow. WYKOP = 2,64m2

Pole pow. NASYP = 0,44m2

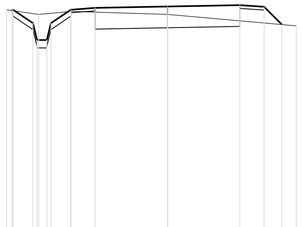

P.P. = 147,00m

RZĘDNE PROJEKTOWANE	53,87	53,80	53,48	52,96	52,76	52,76	52,76	53,48	53,90	53,96	54,00	54,04	53,99	53,44
RZĘDNE SPODU PROJ. NAWIERZCHNI	53,70	53,20	52,76	52,71	52,76	52,76	53,28	53,80	53,86	53,30	53,34	53,38	53,94	53,89	53,39
RZĘDNE TERENU	53,90	53,75	53,85	53,75	53,40
ODLEGŁOŚCI	0,00	0,40	0,80	1,00	1,18	1,40	1,75	2,62	3,00	2,25	0,00	2,25	3,00	3,55	4,00

PIK. 55,00

Skala pionowa 1:100

Skala pozioma 1:100

Pole pow. WYKOP = 3,97m2

Pole pow. NASYP = 0,32m2

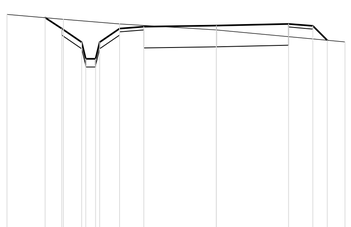

P.P. = 148,00m

RZĘDNE PROJEKTOWANE	54,65	54,31	53,89	53,37	53,37	53,89	54,31	54,37	54,41	54,46	54,40	53,95
RZĘDNE SPODU PROJ. NAWIERZCHNI	54,11	53,97	53,12	53,12	53,12	53,69	54,11	54,22	53,75	53,71	53,80	54,36	54,30	54,40
RZĘDNE TERENU	54,75	54,60	54,05	53,75	53,62	53,90	54,46	54,27	53,90
ODLEGŁOŚCI	6,50	5,31	4,80	4,78	4,18	4,05	3,75	3,62	3,00	2,25	0,00	2,25	3,00	3,45	4,00

PIK. 105,00

Skala pionowa 1:100

Skala pozioma 1:100

Pole pow. WYKOP = 2,09m2

Pole pow. NASYP = 0,57m2

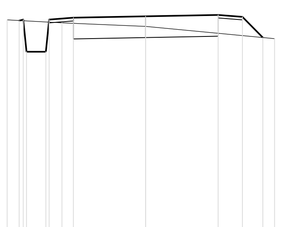

P.P. = 148,00m

RZĘDNE PROJEKTOWANE	54,56	54,59	54,59	54,59	54,59	54,65	54,69	54,74	54,68	54,03
RZĘDNE SPODU PROJ. NAWIERZCHNI	54,49	54,55	53,99	54,08	54,64	54,58	54,03
RZĘDNE TERENU	54,58	54,49	54,38	54,00
ODLEGŁOŚCI	4,30	4,00	3,80	3,70	3,10	2,60	2,25	0,00	2,25	3,00	3,64	4,00

PIK. 155,00

Skala pionowa 1:100

Skala pozioma 1:100

Pole pow. WYKOP = 2,78m2

Pole pow. NASYP = 0,46m2

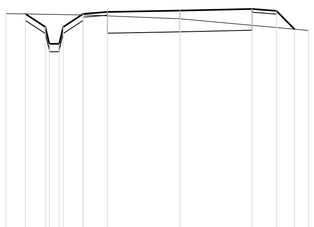

P.P. = 148,00m

RZĘDNE PROJEKTOWANE	54,77	54,36	54,54	53,84	54,36	54,77	54,83	54,87	54,92	54,86	54,29
RZĘDNE SPODU PROJ. NAWIERZCHNI	54,57	54,16	53,94	53,54	53,94	54,57	54,67	54,77	54,82	54,76	54,17
RZĘDNE TERENU	54,78	54,74	54,62	54,62	54,25
ODLEGŁOŚCI	5,40	4,80	4,18	4,15	3,75	3,62	3,00	2,25	0,00	2,25	3,00	3,57	4,00

PIK. 31,00

Skala pionowa 1:100

Skala pozioma 1:100

Pole pow. WYKOP = 3,81m2

Pole pow. NASYP = 0,14m2

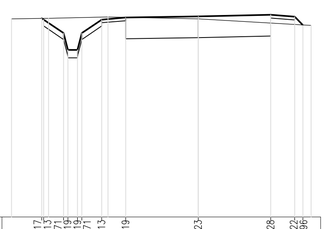

P.P. = 148,00m

RZĘDNE PROJEKTOWANE	54,17	54,17	54,17	53,71	53,19	53,19	53,71	54,13	54,19	54,23	54,28	54,22	53,96
RZĘDNE SPODU PROJ. NAWIERZCHNI	53,93	53,51	52,99	53,71	52,94	52,94	53,71	53,93	54,03	53,53	53,57	54,62	54,18	54,12
RZĘDNE TERENU	54,15	54,17	54,21	54,15	53,95
ODLEGŁOŚCI	5,80	4,86	4,60	4,55	4,18	4,05	3,75	3,62	3,00	2,80	2,25	0,00	2,25	3,00	3,55	3,50

PIK. 80,00

Skala pionowa 1:100

Skala pozioma 1:100

Pole pow. WYKOP = 3,45m2

Pole pow. NASYP = 0,50m2

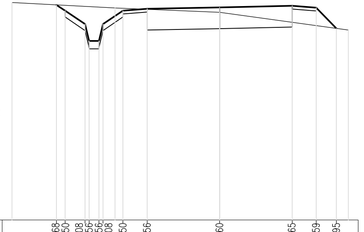

P.P. = 148,00m

RZĘDNE PROJEKTOWANE	54,68	54,65	54,60	54,56	54,56	54,60	54,65	54,59	54,49	54,59	53,95
RZĘDNE SPODU PROJ. NAWIERZCHNI	54,30	54,36	53,96	54,08	53,31	53,56	53,96	54,08	53,94	53,96	54,08	54,59	54,55	54,49
RZĘDNE TERENU	54,75	54,58	54,45	54,60	54,45	53,90
ODLEGŁOŚCI	6,45	5,07	4,80	4,78	4,18	4,05	3,75	3,62	3,25	3,00	2,25	0,00	2,25	3,00	3,63	4,00

PIK. 130,00

Skala pionowa 1:100

Skala pozioma 1:100

Pole pow. WYKOP = 2,37m2

Pole pow. NASYP = 0,46m2

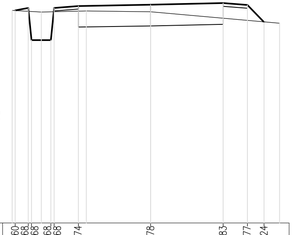

P.P. = 148,00m

RZĘDNE PROJEKTOWANE	54,60	54,68	54,68	53,88	54,68	54,74	54,78	54,83	54,77	54,24
RZĘDNE SPODU PROJ. NAWIERZCHNI	54,55	54,58	54,64	54,08	54,12	54,17	54,73	54,67	54,77
RZĘDNE TERENU	54,60	54,55	54,58	54,56	54,20
ODLEGŁOŚCI	4,30	4,21	3,80	3,70	3,10	3,00	2,25	2,00	0,00	2,25	3,00	3,52	4,00

PIK. 175,81

Skala pionowa 1:100

Skala pozioma 1:100

Pole pow. WYKOP = 3,16m2

Pole pow. NASYP = 0,30m2

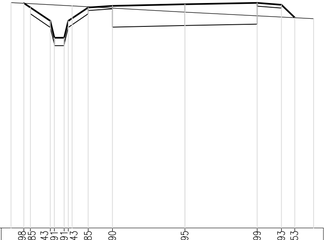

P.P. = 148,00m

RZĘDNE PROJEKTOWANE	54,98	54,85	54,43	53,91	54,43	54,85	54,90	54,95	54,99	54,53
RZĘDNE SPODU PROJ. NAWIERZCHNI	54,65	54,23	53,81	53,39	53,91	54,23	54,29	54,29	54,33	54,83	54,83
RZĘDNE TERENU	55,00	54,90	54,70	54,50
ODLEGŁOŚCI	5,40	5,00	4,80	4,78	4,15	3,75	3,62	3,00	2,25	0,00	2,25	3,00	3,41	4,00

OZNACZENIA :

– niweleta projektowana

– teren istniejący

PRACOWNIA PROJEKTOWA P.W. "DAKAR" 26-600 RADOM
Ul. Graniczna 17 lok. 9 tel. 601180311, mail: pwdakar@gmail.com

Temat: PRZEBUDOWA DROGI GMINNEJ 351334W W M. ZAKRZEWSKA WOLA – ETAP II, GMINA ZAKRZEW, POWIAT RADOMSKI

Tytuł rysunku: PRZEKROJE POPRZECZNE

Faza: PROJEKT PRZEBUDOWY

Projektant br. drogowa: mgr inż. Janusz Karpeta (UAN-II-K-8386/134/85)

Data: 11.2020

Umowa:

Skala: 1:100/100

Nr rys. 4